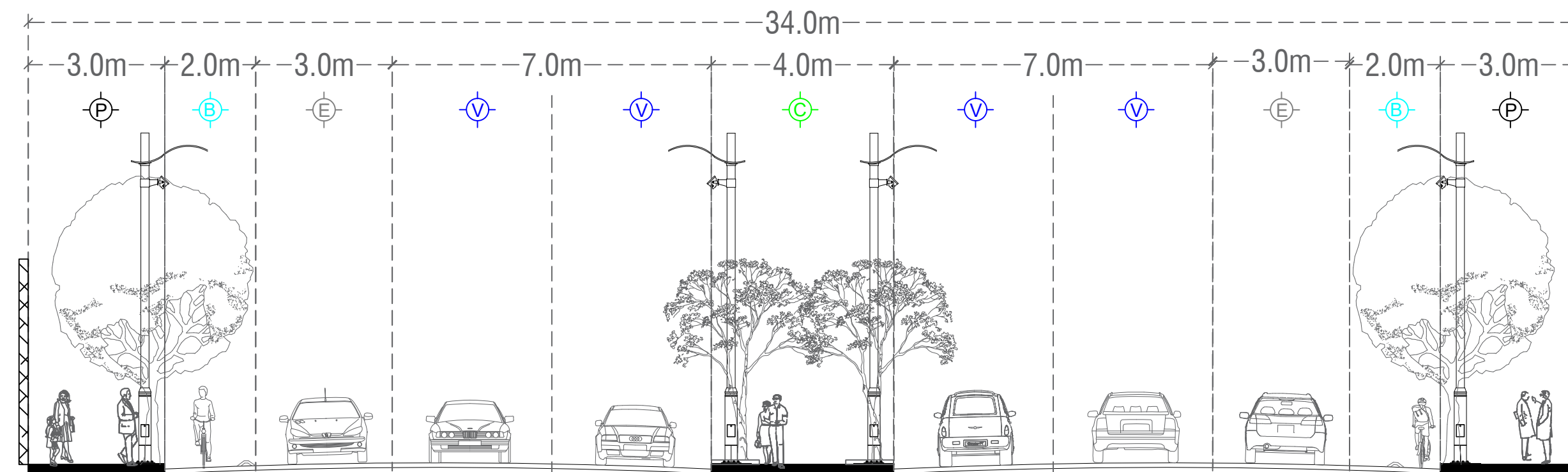
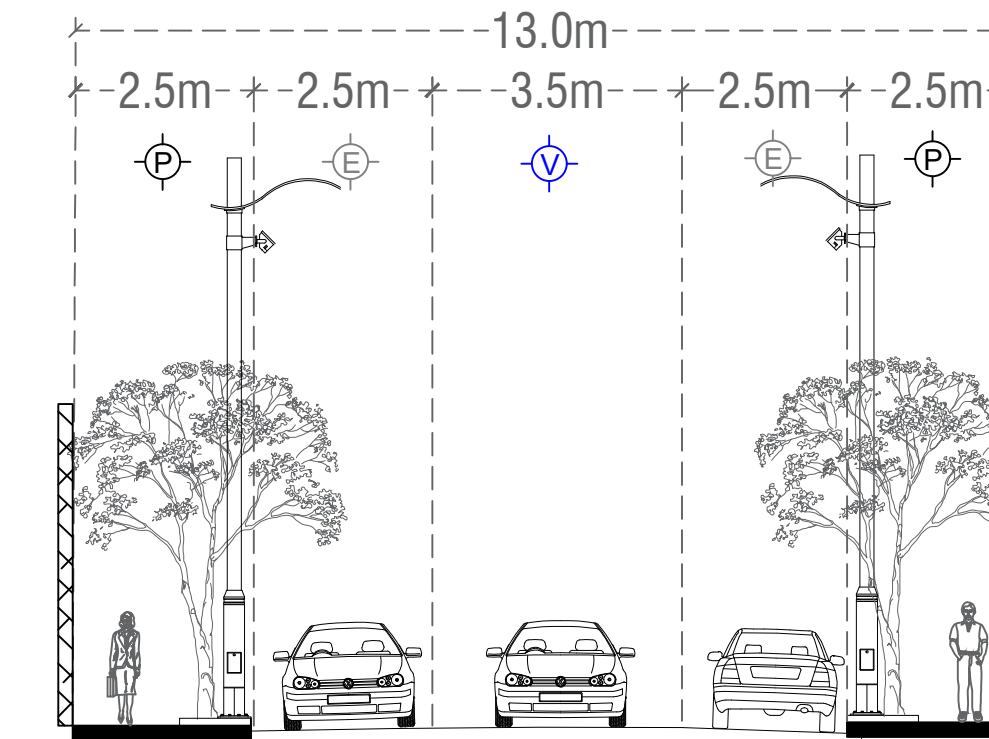


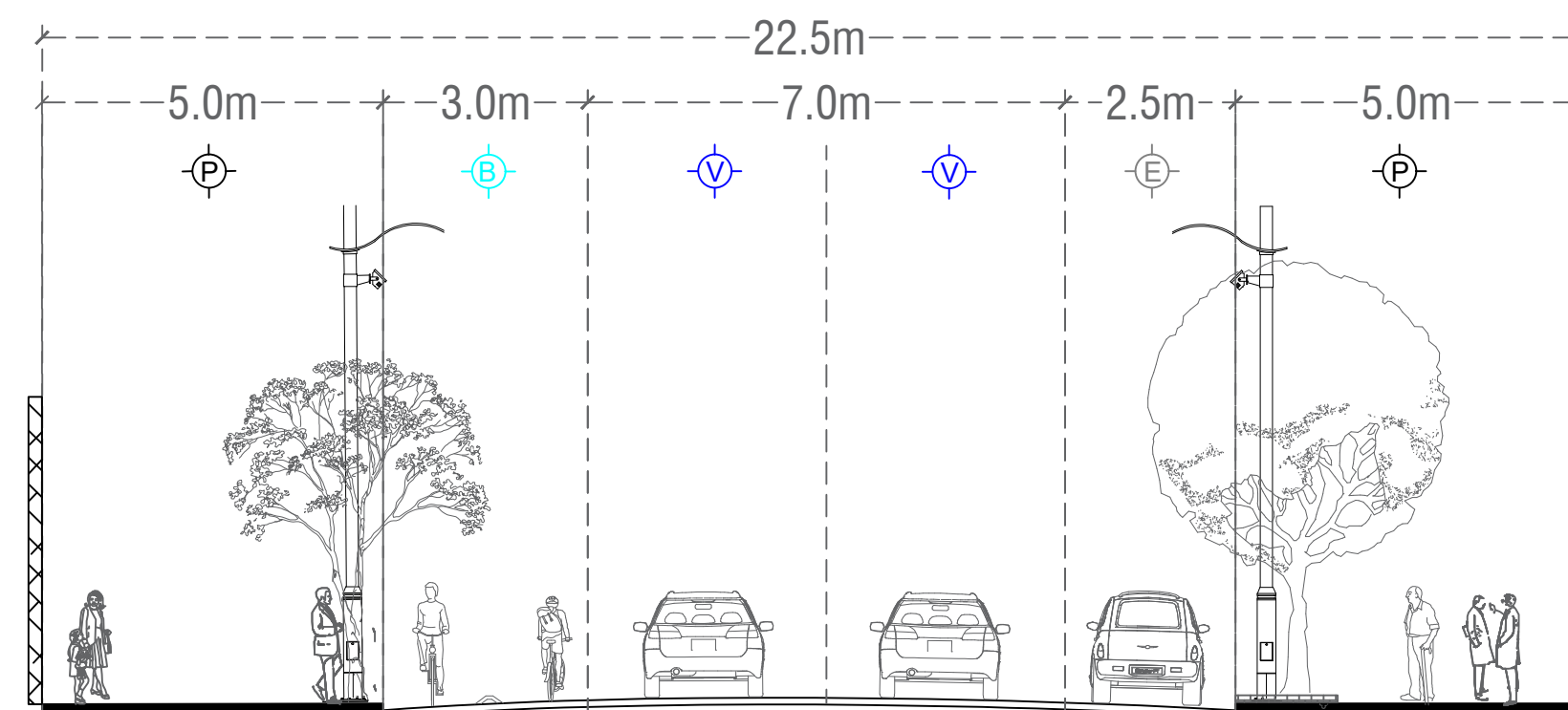
VÍA ARTERIAL
 AV. OYAMEL Y AV. CEDROS; N=8
 CONSTRUCCIÓN DE VÍA



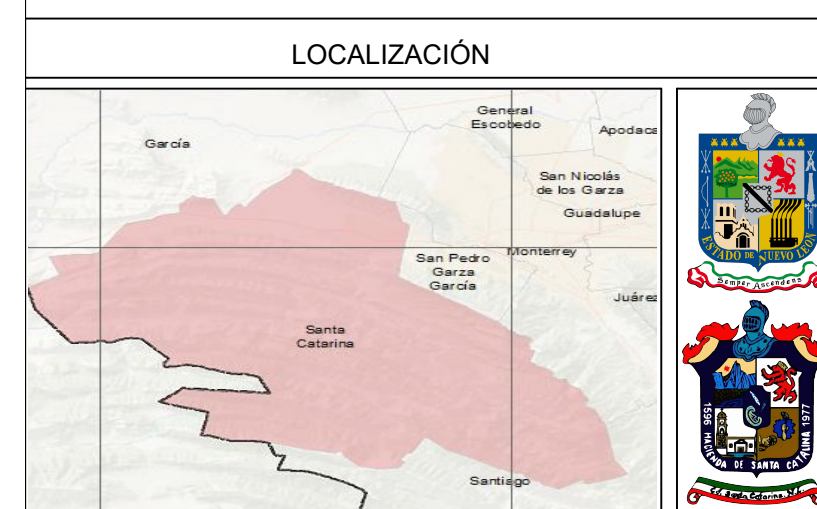
VÍA SUBCOLECTORA INTERIOR
 HERMENEGILDO GALEANA; N=4
 HABILITACIÓN DE VÍA



VÍA LOCAL
 MÁRQUEZ DEL RIEGO; N=2
 CONSTRUCCIÓN Y HABILITACIÓN DE VÍA



VÍA SUBCOLECTORA INTERBARRIO
 PAR VIAL SIERRA MADRE ORIENTAL; N=2
 REHABILITACIÓN DE VÍA



LOCALIZACIÓN	SIMBOLOGÍA
	P= PEATONAL V= ARROYO VEHICULAR C= CAMELLÓN E= ESTACIONAMIENTO B= BICICLETA N=NÚMERO DE CARRILES PARA CIRCULACIÓN EN CADA SECCIÓN

FUENTE	ETAPA	NOMBRE DEL PLANO	CLAVE
Ley de Asentamientos Humanos Ordenamiento Territorial y Desarrollo Urbanos para el Estado de Nuevo León.	ESTRATEGIA	SECCIONES DE VÍAS PROPUESTAS	E-04C
NOTAS LAS DIMENSIONES DE CARRIL EXCLUSIVO PARA PARA BICICLETAS ESTÁN DEFINIDAS CON BASE AL ART. 169 FRACCIÓN XI DE LA LAHOTDU PARA EL ESTADO DE NUEVO LEÓN NOTA TÉCNICA. EL CONTENIDO DE LOS PLANOS ES DE CARÁCTER INFORMATIVO Y NORMATIVO PARA LOS PROCESOS DE PLANEACIÓN URBANA AFINES.			FECHA JUNIO 2023
ESCALA 1:100 			